Profil 32

Podziałka 1:100/100

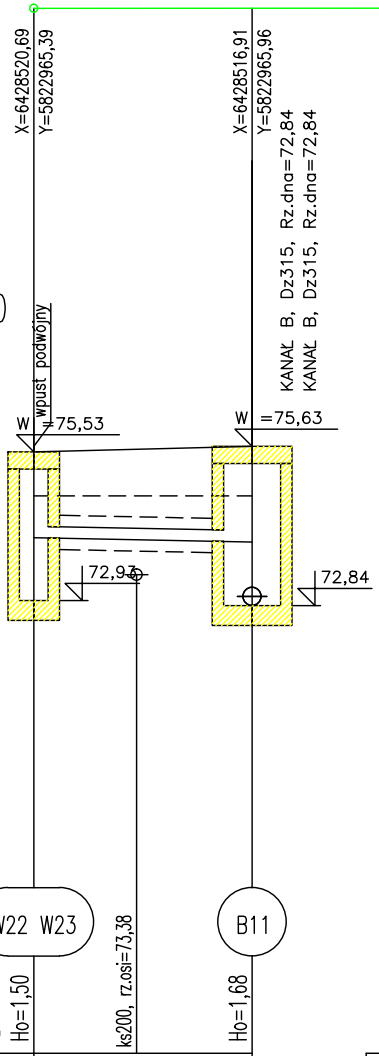
X=6428520,69
Y=5822965,39
X=6428516,91
Y=5822965,96
KANAŁ B, Dz315, Rz.dna=72,84
KANAŁ B, Dz315, Rz.dna=72,84
wpust podwójny
W =75,53
W =75,63
72,93
72,84
W22 W23
B11
Ho=1,50
ks200, rz.osi=73,38
Ho=1,68

P.p.=65,00

Rzędna istniejącego terenu	74,76	74,76
Rzędna projektowanego terenu	75,53	75,63
Zagłęb. dna względem terenu proj.	1,50	1,68
Rzędna dna proj. kanału	74,03	73,95
Długość odcinka	3,8	
Proj. spadek kanału, odległość	L=3,8 i=20,0 ‰	
Proj. średnica zewnętrzna, materiał	Dz200PVC–U	
Prędkość, przepływ, wypełnienie		
Hektometr i odległości	0 1,8	3,8

Profil 33

Podziałka 1:100/250

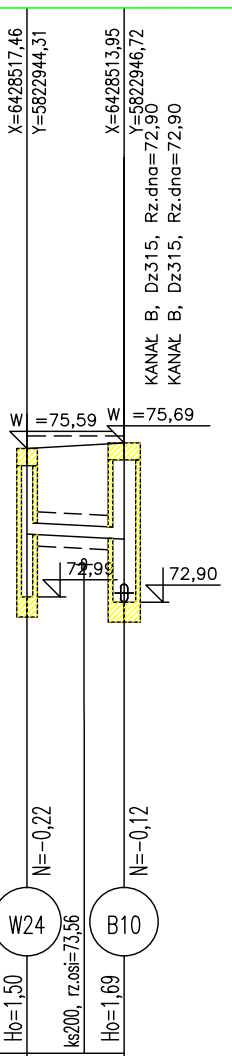
X=6428517,46
Y=5822944,31
X=6428513,95
Y=5822946,72
KANAŁ B, Dz315, Rz.dna=72,90
KANAŁ B, Dz315, Rz.dna=72,90
W =75,59
W =75,69
72,99
72,90
N=-0,22
N=-0,12
W24
B10
Ho=1,50
ks200, rz.osi=73,56
Ho=1,69

P.p.=65,00

Rzędna istniejącego terenu	75,81	75,81
Rzędna projektowanego terenu	75,59	75,69
Zagłęb. dna względem terenu proj.	1,50	1,69
Rzędna dna proj. kanału	74,09	74,00
Długość odcinka	4,3	
Proj. spadek kanału, odległość	i=20,0 ‰ L=4,3	
Proj. średnica zewnętrzna, materiał	Dz200PVC–U	
Prędkość, przepływ, wypełnienie		
Hektometr i odległości	0 2,5	4,3

Profil 34

Podziałka 1:100/250

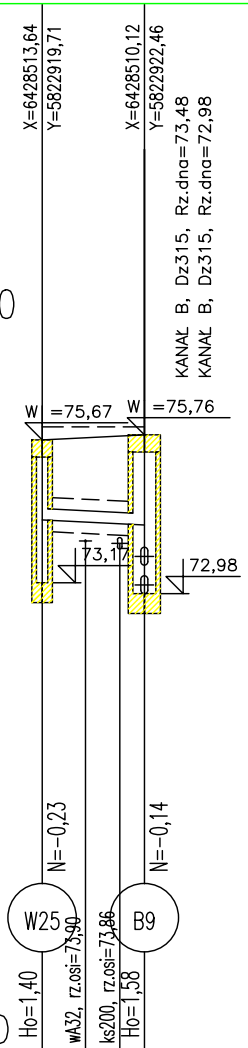
X=6428513,64
Y=5822919,71
X=6428510,12
Y=5822922,46
KANAŁ B, Dz315, Rz.dna=73,48
KANAŁ B, Dz315, Rz.dna=72,98
W =75,67
W =75,76
73,17
72,98
N=-0,23
N=-0,14
W25
B9
Ho=1,40
wA32, rz.osi=73,90
ks200, rz.osi=73,86
Ho=1,58

P.p.=65,00

Rzędna istniejącego terenu	75,90		75,90
Rzędna projektowanego terenu	75,67		75,76
Zagłęb. dna względem terenu proj.	1,40		1,58
Rzędna dna proj. kanału	74,27		74,18
Długość odcinka	4,5		
Proj. spadek kanału, odległość	i=20,0 ‰ L=4,5		
Proj. średnica zewnętrzna, materiał	Dz200PVC-U		
Prędkość, przepływ, wypełnienie			
Hektometr i odległości	0	1,9	4,5

Profil 35

Podziałka 1:100/250

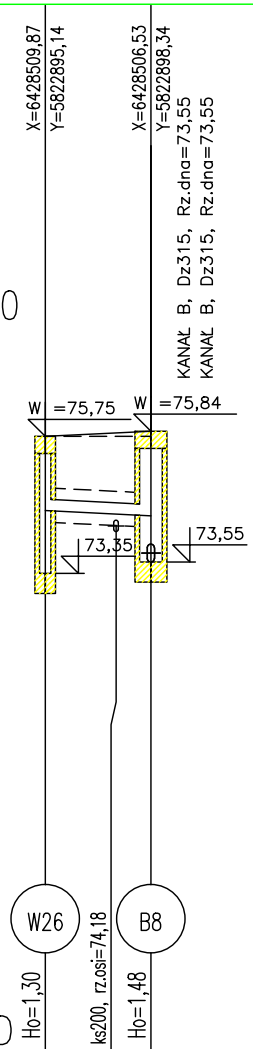
X=6428509,87
Y=5822895,14
X=6428506,53
Y=5822898,34
KANAŁ B, Dz315, Rz.dna=73,55
KANAŁ B, Dz315, Rz.dna=73,55
W =75,75
W =75,84
73,35
73,55
W26
B8
Ho=1,30
ks200, rz.osi=74,18
Ho=1,48

P.p.=65,00

Rzędna istniejącego terenu	75,75		75,75
Rzędna projektowanego terenu			75,84
Zagłęb. dna względem terenu proj.	1,30		1,48
Rzędna dna proj. kanału	74,45		74,36
Długość odcinka	4,6		
Proj. spadek kanału, odległość	i=20,0 ‰ L=4,6		
Proj. średnica zewnętrzna, materiał	Dz200PVC-U		
Prędkość, przepływ, wypełnienie			
Hektometr i odległości	0	3,1	4,6

Profil 36

Podziałka 1:100/250

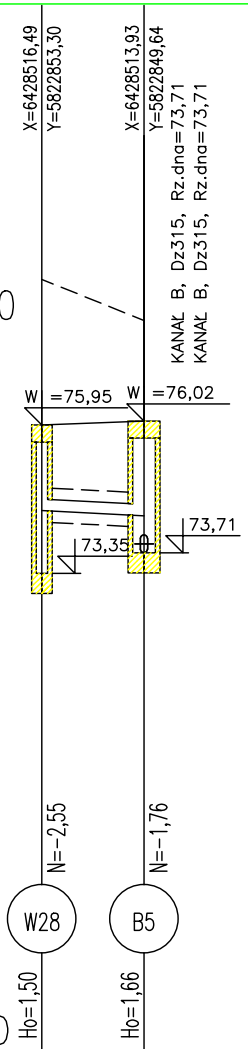
X=6428516,49
Y=5822853,30
X=6428513,93
Y=5822849,64
KANAŁ B, Dz315, Rz.dna=73,71
KANAŁ B, Dz315, Rz.dna=73,71
W =75,95
W =76,02
73,35
73,71
N=-2,55
N=-1,76
W28
B5
Ho=1,50
Ho=1,66

P.p.=65,00

Rzędna istniejącego terenu	78,50	77,78
Rzędna projektowanego terenu	75,95	76,02
Zagłęb. dna względem terenu proj.	1,50	1,66
Rzędna dna proj. kanału	74,45	74,36
Długość odcinka	4,5	
Proj. spadek kanału, odległość	i=20,0 ‰ L=4,5	
Proj. średnica zewnętrzna, materiał	Dz200PVC-U	
Prędkość, przepływ, wypełnienie		
Hektometr i odległości	0	4,5

ZAKRES PRZEDMIOTOWEGO OPRACOWANIA

Profil 37

Podziałka 1:100/250

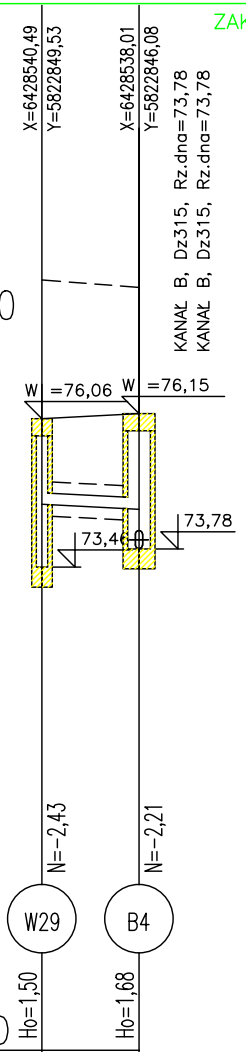
X=6428540,49
Y=5822849,53
X=6428538,01
Y=5822846,08
KANAŁ B, Dz315, Rz.dna=73,78
KANAŁ B, Dz315, Rz.dna=73,78
W =76,06
W =76,15
73,46
73,78
N=-2,43
N=-2,21
W29
B4
Ho=1,50
Ho=1,68

P.p.=65,00

Rzędna istniejącego terenu	78,49	78,36
Rzędna projektowanego terenu	76,06	76,15
Zagłęb. dna względem terenu proj.	1,50	1,68
Rzędna dna proj. kanału	74,56	74,47
Długość odcinka	4,3	
Proj. spadek kanału, odległość	i=20,0 ‰ L=4,3	
Proj. średnica zewnętrzna, materiał	Dz200PVC-U	
Prędkość, przepływ, wypełnienie		
Hektometr i odległości	0	4,3

Profil 38

Podziałka 1:100/250

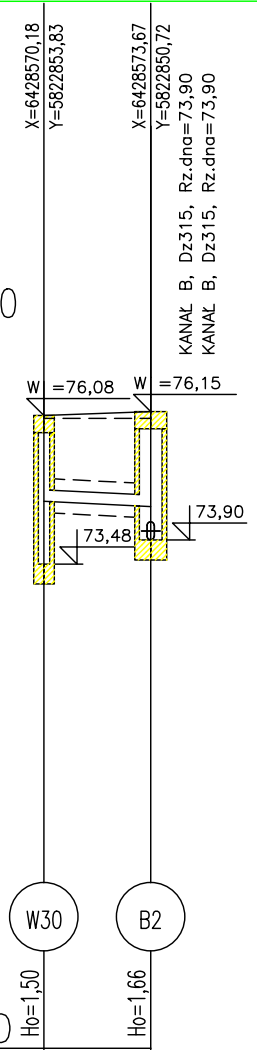
X=6428570,18
Y=5822853,83
X=6428573,67
Y=5822850,72
KANAŁ B, Dz315, Rz.dna=73,90
KANAŁ B, Dz315, Rz.dna=73,90
W =76,08
W =76,15
73,48
73,90
W30
B2
Ho=1,50
Ho=1,66

P.p.=65,00

Rzędna istniejącego terenu	76,03	76,03
Rzędna projektowanego terenu	76,08	76,15
Zagłęb. dna względem terenu proj.	1,50	1,66
Rzędna dna proj. kanału	74,58	74,49
Długość odcinka	4,7	
Proj. spadek kanału, odległość	i=20,0 ‰ L=4,7	
Proj. średnica zewnętrzna, materiał	Dz200PVC-U	
Prędkość, przepływ, wypełnienie		
Hektometr i odległości	0	4,7

Profil 39

Podziałka 1:100/100

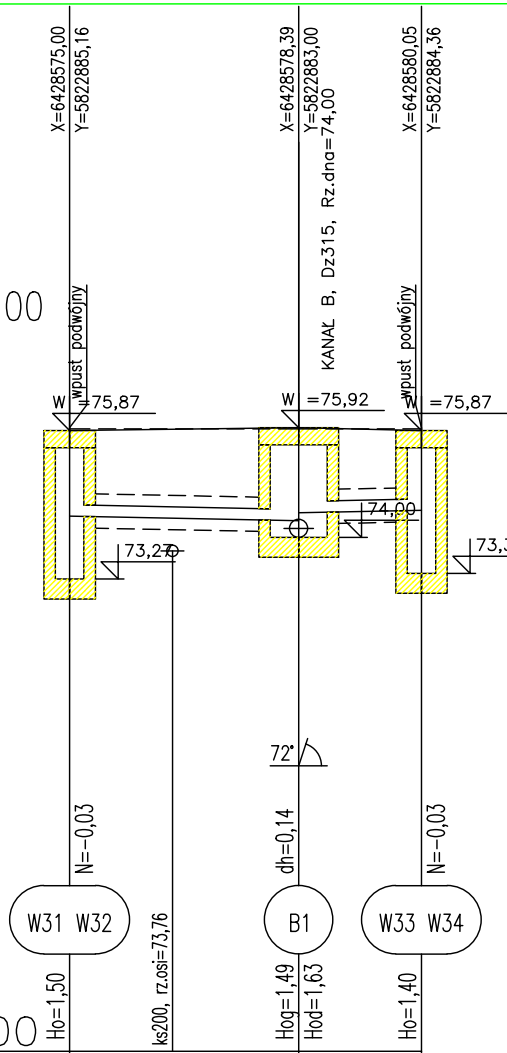
X=6428575,00
Y=5822885,16
X=6428578,39
Y=5822883,00
KANAŁ B, Dz315, Rz.dna=74,00
X=6428580,05
Y=5822884,36
wpust podwójny
wpust podwójny
W =75,87
W =75,92
W =75,87
74,00
73,27
73,37
72°
N=-0,03
dh=0,14
N=-0,03
W31 W32
B1
W33 W34
Ho=1,50
ks200, rz.osi=73,76
Hog=1,49
Hod=1,63
Ho=1,40

P.p.=65,00

Rzędna istniejącego terenu	75,90		75,90		75,90
Rzędna projektowanego terenu	75,87		75,92		75,87
Zagłęb. dna względem terenu proj.	1,50		1,63	1,49	1,40
Rzędna dna proj. kanału	74,37		74,29	74,43	74,47
Długość odcinka	4,0			2,2	
Proj. spadek kanału, odległość	L=4,0 i=20,0 ‰			L=2,2 i=20,0 ‰	
Proj. średnica zewnętrzna, materiał	Dz200PVC-U				
Prędkość, przepływ, wypełnienie					
Hektometr i odległości	0	1,8	4,0		6,2

Profil 40

Podziałka 1:100/250

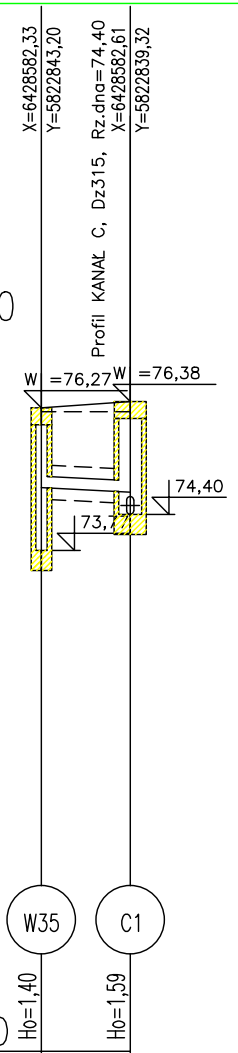
X=6428582,33
Y=5822843,20
Profil KANAŁ C, Dz315, Rz.dna=74,40
X=6428582,61
Y=5822839,32
W =76,27
W =76,38
74,40
73,77
W35
C1
Ho=1,40
Ho=1,59

P.p.=65,00

Rzędna istniejącego terenu	76,20	76,20
Rzędna projektowanego terenu	76,27	76,38
Zagłęb. dna względem terenu proj.	1,40	1,59
Rzędna dna proj. kanału	74,87	74,79
Długość odcinka	3,9	
Proj. spadek kanału, odległość	i=20,0 ‰ L=3,9	
Proj. średnica zewnętrzna, materiał	Dz200PVC–U	
Prędkość, przepływ, wypełnienie		
Hektometr i odległości	0	3,9

Profil 41

Podziałka 1:100/250

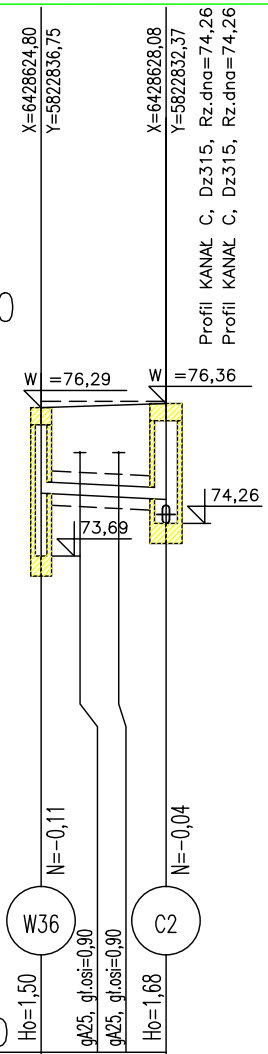
X=6428624,80
Y=5822836,75
X=6428628,08
Y=5822832,37
Profil KANAŁ C, Dz315, Rz.dna=74,26
Profil KANAŁ C, Dz315, Rz.dna=74,26
W =76,29
W =76,36
74,26
73,69
N=-0,11
N=-0,04
W36
C2
Ho=1,50
gA25, gł.osi=0,90
gA25, gł.osi=0,90
Ho=1,68

P.p.=65,00

Rzędna istniejącego terenu	76,40			76,40
Rzędna projektowanego terenu	76,29			76,36
Zagłęb. dna względem terenu proj.	1,50			1,68
Rzędna dna proj. kanału	74,79			74,68
Długość odcinka	5,5			
Proj. spadek kanału, odległość	i=20,0 ‰ L=5,5			
Proj. średnica zewnętrzna, materiał	Dz200PVC–U			
Prędkość, przepływ, wypełnienie				
Hektometr i odległości	0	1,7	3,4	5,5

Profil 42

Podziałka 1:100/250

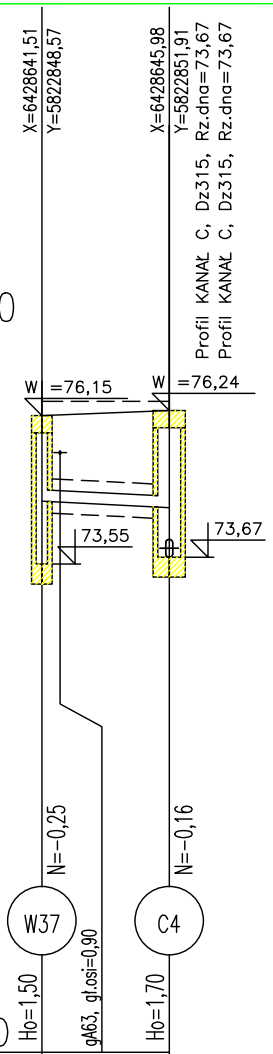
X=6428641,51
Y=5822848,57
X=6428645,98
Y=5822851,91
Profil KANAŁ C, Dz315, Rz.dna=73,67
Profil KANAŁ C, Dz315, Rz.dna=73,67
W =76,15
W =76,24
73,55
73,67
N=-0,25
N=-0,16
W37
C4
Ho=1,50
gA63, gł.osi=0,90
Ho=1,70

P.p.=65,00

Rzędna istniejącego terenu	76,40	76,40
Rzędna projektowanego terenu	76,15	76,24
Zagłęb. dna względem terenu proj.	1,50	1,70
Rzędna dna proj. kanału	74,65	74,54
Długość odcinka	5,6	
Proj. spadek kanału, odległość	i=20,0 ‰ L=5,6	
Proj. średnica zewnętrzna, materiał	Dz200PVC–U	
Prędkość, przepływ, wypełnienie		
Hektometr i odległości	0	5,6

Profil 43

Podziałka 1:100/250

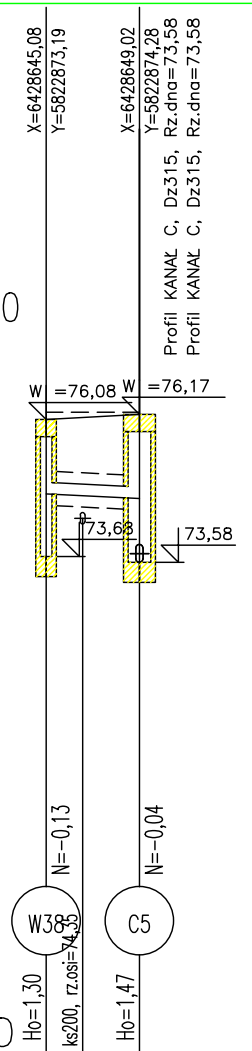
X=6428645,08
Y=5822873,19
X=6428649,02
Y=5822874,28
Profil KANAŁ C, Dz315, Rz.dna=73,58
Profil KANAŁ C, Dz315, Rz.dna=73,58
W =76,08
W =76,17
73,63
73,58
N=-0,13
N=-0,04
W38
C5
ks200, rz.osi=74,35
Ho=1,30
Ho=1,47
P.p.=65,00

Rzędna istniejącego terenu	76,21	76,21
Rzędna projektowanego terenu	76,08	76,17
Zagłęb. dna względem terenu proj.	1,30	1,47
Rzędna dna proj. kanału	74,78	74,70
Długość odcinka	4,1	
Proj. spadek kanału, odległość	i=20,0 ‰ L=4,1	
Proj. średnica zewnętrzna, materiał	Dz200PVC–U	
Prędkość, przepływ, wypełnienie		
Hektometr i odległości	0 1,6	4,1

Profil 44

Podziałka 1:100/250

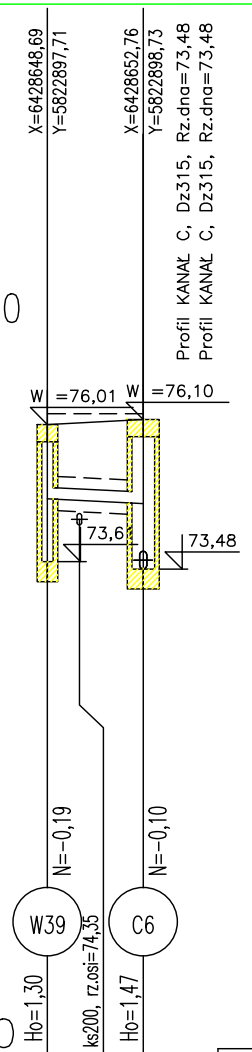
X=6428648,69
Y=5822897,71
X=6428652,76
Y=5822898,73
Profil KANAŁ C, Dz315, Rz.dna=73,48
Profil KANAŁ C, Dz315, Rz.dna=73,48
W =76,01
W =76,10
73,61
73,48
N=-0,19
N=-0,10
W39
C6
ks200, rz.osi=74,35
Ho=1,30
Ho=1,47
P.p.=65,00

Rzędna istniejącego terenu	76,20	76,20
Rzędna projektowanego terenu	76,01	76,10
Zagłęb. dna względem terenu proj.	1,30	1,47
Rzędna dna proj. kanału	74,71	74,63
Długość odcinka	4,2	
Proj. spadek kanału, odległość	i=20,0 ‰ L=4,2	
Proj. średnica zewnętrzna, materiał	Dz200PVC–U	
Prędkość, przepływ, wypełnienie		
Hektometr i odległości	0 1,6	4,2

Profil 45

Podziałka 1:100/250

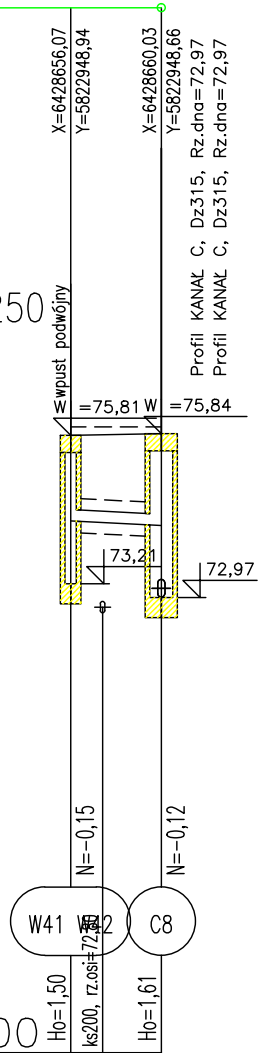
X=6428656,07
Y=5822948,94
X=6428660,03
Y=5822948,66
Profil KANAŁ C, Dz315, Rz.dna=72,97
Profil KANAŁ C, Dz315, Rz.dna=72,97
wpust podwójny
W =75,81
W =75,84
73,21
72,97
N=-0,15
N=-0,12
W41 W42
C8
ks200, rz.osi=72,
Ho=1,50
Ho=1,61
P.p.=65,00

Rzędna istniejącego terenu	75,96	75,96
Rzędna projektowanego terenu	75,81	75,84
Zagłęb. dna względem terenu proj.	1,50	1,61
Rzędna dna proj. kanału	74,31	74,23
Długość odcinka	4,0	
Proj. spadek kanału, odległość	i=20 ‰ L=4,0	
Proj. średnica zewnętrzna, materiał	Dz200PVC–U	
Prędkość, przepływ, wypełnienie		
Hektometr i odległości	0 1,6	4,0

Jednostka projektowa:

KFG Sp. z o.o. Sp. k.
Biuro Projektów Drogowych

ul. Wilczak 15, 61-623 Poznań
tel. (61) 821-92-00 fax: (61)821-92-00
biuro@kfgsk.pl, www.kfgsk.pl

Zamawiający:

Urząd Gminy Suchy Las

ul. Szkolna 13
62-002 Suchy Las

Stadium:

PROJEKT ARCHITEKTONICZNO - BUDOWLANY

Zamierzenie budowlane:

Budowa dróg, kanalizacji deszczowej, kanału technologicznego oraz uzupełnienia oświetlenia na osiedlu Jesionowym w m. Biedrusko- ETAP II

Branża: KANALIZACYJNA

Nazwa opracowania:

PROFIL PODŁUŻNY

SKALA 1:100/500/250

ZESPÓŁ PROJEKTOWY

funkcja	imię i nazwisko	specjalność i nr uprawnień	podpis
PROJEKTANT	Inż. Agnieszka RAK	W SPEC. INSTALACYJNEJ BEZ OGR. SLK/1159/PWOS/06	
OPRACOWAŁA			
SPRAWDZAJĄCY	mgr inż. Agnieszka BOSACKA	W SPEC. INSTALACYJNEJ BEZ OGR. 137/PW/2002	

data	nr umowy	nr rys.	faza	tom
05.2021	**CRU 803/19**	**3.3**	**PAB**	**IV**